





siehe Plan Högler (2. Teil)
Stettbach

- Legende:**
-  empfohlener Veloschulweg
 -  enge Strassenverhältnisse
 -  Unterführung
 -  Tempo-30-Zone
 -  Schulhaus

-  erhöhte Aufmerksamkeit erforderlich
-  Veloabstellanlagen
-  Vorsicht Bushaltestelle
-  Bahnhof
-  Lichtsignalanlage beachten
-  Velo schieben

Stadt Dübendorf

Schulwegplan Schulhaus Högler (1. Teil)

Velowege

Stand: August 2024
 Masstab: 1:5'000

